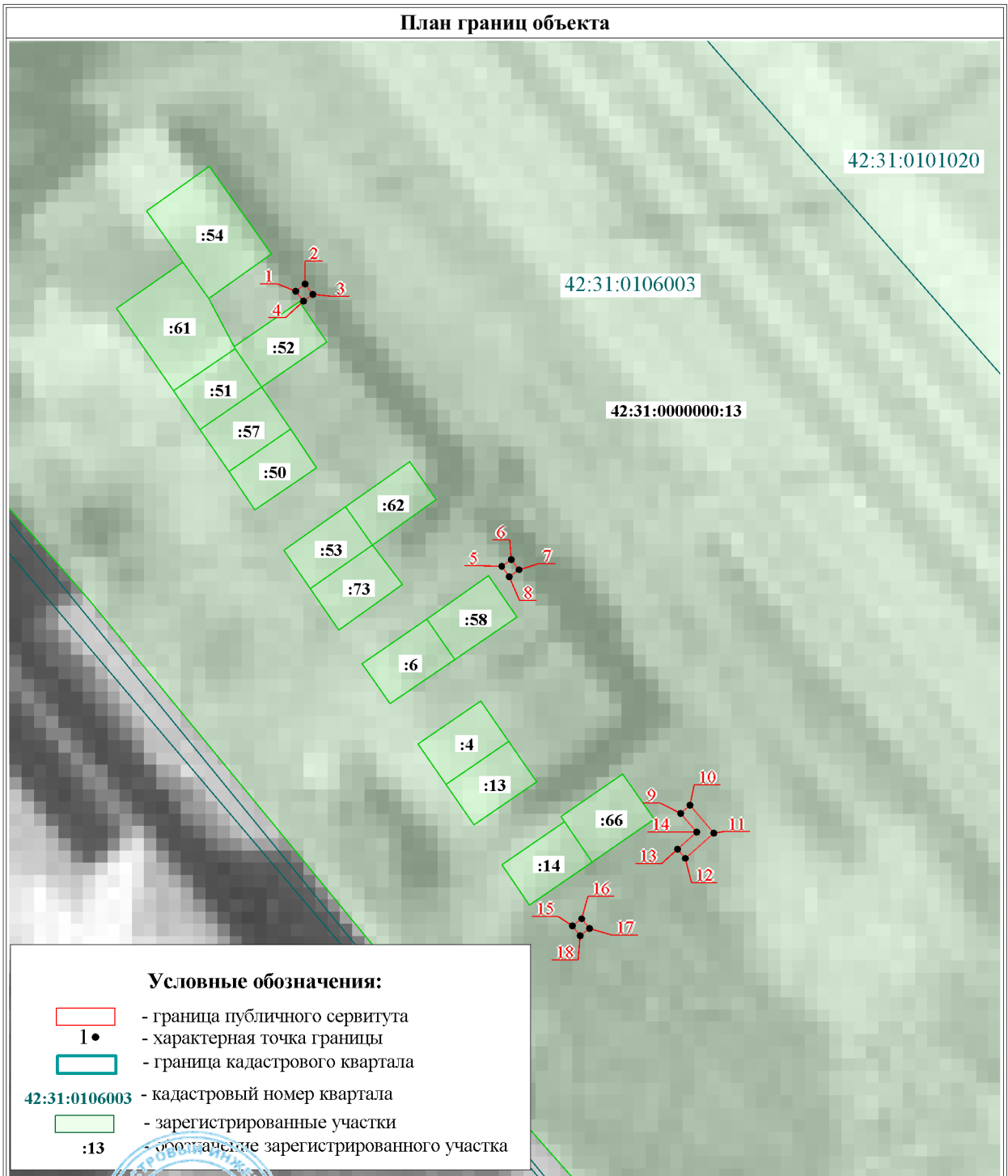






Раздел 4

План границ объекта



Условные обозначения:

-  - граница публичного сервитута
-  - характеристическая точка границы
-  - граница кадастрового квартала
- 42:31:0106003 - кадастровый номер квартала
-  - зарегистрированные участки
- :13 - обозначение зарегистрированного участка

Масштаб 1:500

Подпись  Е.С. Лузина Дата "13" мая 2020 г.

Место для оттиска печати (при наличии) лица, составившего описание местоположения границ объекта