



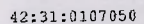





Масштаб 1:500


Условные обозначения:

-  - Граница формируемого земельного участка
-  - Граница земельного участка, установленная в соответствии с федеральным законодательством, включенная в ГКН
-  - Граница кадастрового квартала
-  - Надпись вновь образованного земельного участка
-  - Надпись кадастрового квартала
-  - Надпись кадастровых номеров земельных участков
-  - Граница территориальной зоны
-  - Надпись территориальной зоны

**Схема расположения земельного участка или земельных
участков на кадастровом плане территории**

Площадь земельного участка		104 м ²	
Обозначение характерных точек границ	Координаты, м		
	X	Y	
1	2	3	
н1	429 849,26	2 224 869,66	
н2	429 841,29	2 224 869,23	
н3	429 840,92	2 224 882,22	
н4	429 848,89	2 224 882,66	
н1	429 849,26	2 224 869,66	

Адрес объекта: Российская Федерация, Кемеровская область - Кузбасс, Осинниковский
городской округ, город Осинники, в районе ул. Кирова 68



Масштаб 1:500

- Граница земельного участка, расположенная в соответствии с требованиями законодательства
- Граница земельного участка, включенная в ГКУ
- Граница кадастрового квартала
- Граница вновь образованного земельного участка
- Граница кадастрового квартала
- Граница территории кадастровой зоны
- Граница территории кадастровой зоны