



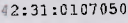







Масштаб 1:600

Условные обозначения:

-  - Граница формируемого земельного участка
-  - Граница земельного участка, установленная в соответствии с федеральным законодательством, включенная в ГКН
-  - Граница кадастрового квартала
-  - Надпись вновь образованного земельного участка
-  - Надпись кадастрового квартала
-  - Надпись кадастровых номеров земельных участков
-  - Граница территориальной зоны
-  - Надпись территориальной зоны

**Схема расположения земельного участка или земельных
участков на кадастровом плане территории**

Площадь земельного участка		145 м ²	
Обозначение характерных точек границ	Координаты, м		
	X	Y	
1	2	3	
н1	427 838,09	2 224 583,98	
н2	427 829,91	2 224 600,08	
н3	427 822,74	2 224 596,51	
н4	427 830,86	2 224 580,39	
н1	427 838,09	2 224 583,98	

Адрес объекта: Российская Федерация, Кемеровская область - Кузбасс, Осинниковский городской округ, город Осинники, район ул. Революции, 39

